

**TÜRKİYE ORYANTİRİNG FEDERASYONU**  
**HARİTA KURULU TALİMATI**

**BİRİNCİ BÖLÜM**

**Amaç, Kapsam, Dayanak, Tanımlar**

**Amaç**

**Madde 1**

(1) Bu talimatın amacı; Türkiye Oryantiring Federasyonu Harita Kurulu'nun ve Kurulun altında çalışmalarını yürüten, Harita Kabul ve Parkur Planlama Komisyonlarının oluşumunu, görev ve yetkileriyle çalışma usul ve esaslarını düzenlemektir.

**Kapsam**

**Madde 2**

(1) Bu talimat, Oryantiring branşında kullanılan haritalar, bu haritalar ile ilgili görev alan haritacı, yönetici, parkur planlamacı, parkur planlama kontrolörü, parkur kontrolörü ve benzeri spor elemanları ile Harita Kurulu, Harita Kabul ve Parkur Planlama Komisyonları ile ilgili diğer hükümleri kapsar.

**Dayanak**

**Madde 3**

(1) Bu talimat, 3289 sayılı Gençlik ve Spor Hizmetleri Kanununun Ek-9'uncu maddesi ile 19 Temmuz 2012 tarihli ve 28358 sayılı Resmi Gazetede yayımlanarak yürürlüğe giren Bağımsız Spor Federasyonlarının Çalışma Usul Ve Esasları Hakkında Yönetmelik ile 01 Ekim 2014 tarihli ve 29136 sayılı Resmi Gazetede yayımlanarak yürürlüğe giren Türkiye Oryantiring Federasyonu Ana Statüsüne dayanılarak hazırlanmıştır.

**Tanımlar**

**Madde 4**

(1) Bu Talimatta geçen;

- a. Genel Müdürlük : Spor Genel Müdürlüğünü,
- b. Federasyon : Türkiye Oryantiring Federasyonu'nu (TOF),
- c. Federasyon Başkanı : Türkiye Oryantiring Federasyonu Başkanı'nı,
- ç. Yönetim Kurulu : Türkiye Oryantiring Federasyonu Yönetim Kurulu'nu,
- d. Kurul Başkanı : Federasyon Başkanı tarafından Federasyonla Harita Kurulunun koordinasyonunu sağlamak, Kurulu temsil etmek ve çalışmalarını yönetmek üzere seçilen üyeyi,
- e. Komisyon : Harita Kabul Komisyonu'nu
- f. ISOM : Oryantiring Haritaları Uluslararası Standartlarını,
- g. ISSOM : Sürat Oryantiringi Haritaları Uluslararası Standartlarını,
- ğ. Harita : Uluslararası Oryantiring Federasyonu Harita Çizim Kurallarına (ISSOM ve/veya ISOM) uygun olarak çizilen Oryantiring haritalarını,
- h. IOF : Federasyonun üyesi olduğu Uluslararası Oryantiring Federasyonu'nu,
- ı. Parkur Planlamacı : Genel Yarışma Talimatında belirtilen kategoriler için IOF standartlarında parkurları sayısal ortamda planlayan, kontrol noktalarını arazide işaretlemek ve parkur haritalarının standartlara uygun olarak basımını sağlayan ve için görevlendirilen personeli,
- i. Parkur Planlama Kontrolörü: Parkur planlamacı tarafından hazırlanan parkurların sayısal ortamda standartlara uygunluğunu, hedef yerlerinin arazide doğru olarak işaretlendiğini ve haritaların hatasız ve eksiksiz basıldığını kontrol etmek üzere görevlendirilen personeli,



- j. Parkur kontrolörü : Yarışma başlamadan önce parkur planlamacı tarafından arazide işaretlenmiş yerlere doğru numaralı hedeflerin yerleştirilmesi, yarışma süresince hedeflerin emniyetinin sağlanması ve yarışma sonunda hedeflerin toplanması için görevlendirilen personeli/personelleri,
- k. Haritacı : ISSOM ve/veya ISOM uygun oryantiring haritalarını çizen personeli ifade eder.

## İKİNCİ BÖLÜM Esas Hükümler

### Harita Kurulunun Kuruluşu ve Yapısı

#### Madde 5

- (1) Harita Kurulu en az 6 en fazla 10 kişiden oluşur.
- (2) Kurul Başkanı Federasyon Başkanı'nın teklifi ve Yönetim Kurulu'nun onayı ile belirlenir.
- (3) Harita Kurulu; Sportif Direktör'e bağlı olarak çalışır.
- (4) Kurul üyeleri Harita Kurul Başkanı tarafından belirlenir. Federasyon Başkanı ve Federasyon Yönetim Kurulu tarafından onaylandıktan sonra kesinlik kazanır.
- (5) Kurulun doğal başkanı Federasyon Başkanıdır.
- (6) Harita Kurulu altında; Kurul Başkanı'nın veya görevlendirdiği bir Harita Kurulu Üyesinin başkanlığında, Harita Kabul Komisyonu ve Parkur Planlama ve Kontrol Komisyonu çalışır.

### Üyelerde Aranacak Nitelikler


#### Madde 6

- (1) Harita Kurulunda ve komisyonlarda görev alacak kimselerde aranan şartlar;
  - a. En az lise mezunu olmak,
  - b. 18 yaşından büyük olmak,
  - c. Oryantiring branşında sporcu, antrenör veya hakemlik görevlerinden en az birini yapmış olmak,
  - d. Haritacılık konusunda bilgi sahibi olmak,
  - e. Tahkim Kurulu Gençlik ve Spor Bakanlığı spor disiplin kurulları veya Federasyon ceza veya disiplin kurullarından son beş yıl içerisinde bir defada üç ay veya toplam altı ay hak mahrumiyeti cezası almamış olmak,
  - f. Anayasal düzene ve bu düzenin işleyişine karşı suçlar ile casusluk, zimmet, irtikâp, rüşvet, hırsızlık, yağma, dolandırıcılık, sahtecilik, güveni kötüye kullanma, hileli iflas gibi yüz kızartıcı veya şeref ve haysiyeti kırıcı suçtan veya ihaleye fesat karıştırma, edimin ifasına fesat karıştırma, suçtan kaynaklanan malvarlığı değerlerini aklama, kaçakçılık, vergi kaçakçılığı ve haksız mal edinme suçlarından hükümlü bulunmamak.

### Üyelikten Düşme

#### Madde 7

- (1) Aşağıda açıklanan durumlarda üyelik düşer;
  - a. Bir yıl içinde mazeretsiz iki defa, sebebi ne olursa olsun üst üste üç olağan toplantıya katılmayan üyenin üyeliği düşer. Üyeliği bu şekilde düşen kişiler yeniden üye olarak atanamazlar.
  - b. Üyeliği düşen üyenin yerine yeni üye atanabilir.
  - c. Üyeler; aynı usul izlenerek görevden alınabilir.
  - ç. Görev süresi en fazla dört yıl olmakla birlikte, Federasyon Başkanı herhangi bir sebeple görevden ayrılırsa üyelerin görev süresi sona erer.



## Haritacı Sınıflandırması ve Tanımları

### Madde 8

(1) Haritacılar; aldıkları eğitim, çizmiş oldukları yarışma harita sayısı ve tecrübeye göre değerlendirilerek 3 kademeye ayrılır;

a. **1. Kademe Haritacı (Yardımcı Haritacı);** Şehir, park, okul gibi eş yükselti eğrilerinin olmadığı alanların ISSOM kriterlerine ve TOF Harita Kurulu Başkanlığı harita kabul kıstaslarına uygun oryantiring yarışma haritası çizimi/güncellemesini yapar.

b. **2. Kademe Haritacı (Haritacı);** Her türlü arazinin (Şehir, park, orman vb.) haritasını ISSOM/ISOM kriterlerine ve TOF Harita Kurulu Başkanlığı harita kabul kıstaslarına uygun oryantiring yarışma haritası çizimi/güncellemesini yapar. 1.Kademe harita çizim kursunda eğitici olarak görev yapabilir.

c. **3. Kademe Haritacı (Uzman Haritacı);** Her türlü arazinin (Şehir, park, orman vb.) haritasını ISSOM/ISOM kriterlerine ve Federasyonumuz Harita Kurulu Başkanlığı harita kabul kıstaslarına uygun oryantiring yarışma haritası çizimi yapar. Ulusal veya Uluslararası açılacak oryantiring harita çizim çalıştaylarında TOF'nu temsil eder, TOF'nca açılacak tüm oryantiring haritası çizim kurslarında eğitici olarak görev alır.

## Haritacıların Belgelendirme İşlemleri:

### Madde 9

(1) Haritacı belgesi almak isteyenlerde aşağıdaki şartlar aranır;

1. 2. ve 3. Kademe Haritacı için en az lise mezunu olmak,
- 18 yaşından büyük olmak,
- Oryantiring branşında sporcu, antrenör veya hakemlik görevlerinden en az birini yapmış olmak,
- Tahkim Kurulu Gençlik ve Spor Bakanlığı spor disiplin kurulları veya Federasyon ceza veya disiplin kurullarından son beş yıl içerisinde bir defada üç ay veya toplam altı ay hak mahrumiyeti cezası almamış olmak,


e. Anayasal düzene ve bu düzenin işleyişine karşı suçlar ile casusluk, zimmet, irtikâp, rüşvet, hırsızlık, yağma, dolandırıcılık, sahtecilik, güveni kötüye kullanma, hileli iflas gibi yüz kızartıcı veya şeref ve haysiyeti kırıcı suçtan veya ihaleye fesat karıştırma, edimin ifasına fesat karıştırma, suçtan kaynaklanan malvarlığı değerlerini aklama, kaçakçılık, vergi kaçakçılığı ve haksız mal edinme suçlarından hükümlü bulunmamak.

(2) Haritacı ihtiyacını karşılamak amacıyla Eğitim Kurulu ile koordine edilerek yıl içerisinde kurslar açılır. Kurslarda uygulanacak eğitim programı bir önceki yıl açılan kurslarda edinilen tecrübelerle göre Harita Kurulu tarafından güncellenerek yayınlanır. Kurs sonunda 100 puan üzerinden sınav yapılır. Sınav iki aşama halinde uygulanır. Birinci aşamada, Harita Kurulu soru bankasından seçilen çoktan seçmeli sorulardan 20 puan değerinde sınav yapılır. İkinci aşamada kurs mahallinde belirlenen bir bölgenin haritası çizdirilir. Çizilen harita ISSOM/ISOM standartları ve Harita Kurulunun Harita Kabul Kıstaslarına göre 80 puan üzerinden değerlendirilir. Her iki aşamada alınan puanların toplamı 70 ve üzerinde ise kursiyer başarılı sayılır. Bunun neticesinde;

a. **1.Kademe Haritacı (Yardımcı Haritacı);** Yukarıdaki kriterlere sahip olan ve TOF'nca açılan 80 ders saatlik 1.Kademe Harita Çizim Kursunu başarıyla bitiren kursiyerlere 1. Kademe Haritacı belgesi verilir.

b. **2.Kademe Haritacı (Haritacı);** 1.Kademe Haritacı belgesini aldığı tarih itibari ile 1 yıllık süreyi dolduranlar, ISSOM kriterlerine ve Federasyonumuz Harita Kurulu Başkanlığı harita kabul kıstaslarına uygun 5 adet sürat oryantiring haritası Federasyonumuz Harita Kurulunca kabul edilenler Federasyonumuzca açılacak 80 ders saatlik 2.Kademe Harita Çizim Kursuna katılmaya hak kazanırlar. Kursiyer sayısının belirlenen kontenjanı aşması durumunda kimlerin kursa katılabileceğine adayların geçmişteki çalışmalarını değerlendirerek Harita Kurulu karar verir. Kursu başarıyla bitirenlere 2. Kademe Haritacı (Haritacı) belgesi verilir.

(3) 3. Kademe haritacı kursu açılmaz. 2. kademe haritacılar aşağıda belirtilen şartları sağladıklarını beyan eden bir dilekçeyle TOF'na başvurmaları halinde, Harita kurulu ilk olağan toplantısında dilekçe



sahibinin şartlarının uygunluğunu değerlendirir. Değerlendirme sonucunda beyanının doğruluğu tespit edilen 2. Kademe Haritacılar TOF'nun belirleyeceği belge ücreti karşılığında, 3. Kademe Haritacı olarak Karar defterine ve Haritacı Kütük defterine kaydedilir.

- a. Çizmiş olduğu arazi haritalarında 10 kez ulusal (Kademe yarışmaları) yapılması,
- b. Çizmiş olduğu arazi haritalarında 5 kez uluslararası (WOC, JWOC, WRE, SEEOC, WMOC...) yarışmaların yapılması,
- c. En az bir kez harita çizim kursunda görev almış olması.

(4) Haritacı belgesi almaya hak kazanan personel Harita Kurulu tarafından tutulan "Haritacı Kütük Defterine" işlenerek kayıt altında alınır ve kendisine TOF haritacısı olduğunu tanımlayan bir kimlik belgesi Federasyon tarafından düzenlenir ve ilgiliye teslim edilir.

#### **Harita Kabul Komisyonu Kuruluşu ve Yapısı:**

##### **Madde 10**

(1) Harita Kabul Komisyonu, Harita Kurulunun bir alt komisyonudur. Komisyon; oryantiring harita çizimini ve Uluslararası harita çizim kurallarını (ISOM/ISSOM) bilen kişilerden oluşur. Komisyon üyeleri Harita Kurul Başkanı tarafından belirlenir. Federasyon Başkanı ve Federasyon Yönetim Kurulu tarafından onaylandıktan sonra kesinlik kazanır.

(2) Komisyonun başkanı Harita Kurulu Başkanıdır. Gerekli gördüğü durumda Harita Kurulu'ndan bir üyeyi bu maksatla görevlendirebilir.

(3) Haritayı kabul eden komisyon üyeleri harita ile ilgili tüm sorumlulukları üstlenmiş olur.

#### **Parkur Planlama ve Kontrolör Komisyonu Kuruluşu ve Yapısı:**

##### **Madde 11**

(1) Parkur planlama ve kontrolör komisyonu, Harita Kurulunun bir alt komisyonudur. Komisyon; parkur planlama ve kontrolörlük yapabilen kişilerden oluşur. Komisyon üyeleri Harita Kurul Başkanı tarafından belirlenir. Federasyon Başkanı ve Federasyon Yönetim Kurulu tarafından onaylandıktan sonra kesinlik kazanır.

(2) Komisyonun başkanı Harita Kurulu Başkanıdır. Gerekli gördüğü durumda Harita Kurulu'ndan bir üyeyi bu maksatla görevlendirebilir.


#### **Görev, Yetki ve Sorumluluklar**

##### **Madde 12**

(1) **Harita Kurulunun görev ve yetkileri şunlardır;**

- a. Türkiye'de TOF tarafından yapılacak yarışmalar için uygun alanları belirleyerek bu alanların haritalarının çizilmesi için gerekli planlamaları yapmak,
- b. Eğitim Kuruluyla koordine ederek, harita çizim, parkur planlama kurs ve seminerleri düzenlemek,
- c. TOF tarafından düzenlenecek yarışmalar için harita ihtiyaçlarını belirlemek,
- ç. Haritası çizilecek yer ve bölgelerin ön hazırlıklarını ve keşfini yapmak,
- d. Uluslararası haritacıların çizim teknikleri ile bilgi ve becerilerden yararlanmak için gerekli tedbirleri almak, gerektiğinde dış ilişkiler kurulundan yardım ve destek almak,
- e. Harita çizim, parkur planlama kurs ve seminerlerinde görev alacak personeli belirlemek,
- f. Harita çizimi konusunda yenilikleri, gelişmeleri ve teknolojiyi takip etmek. Teknolojilerin alınması ve kullanılması için TOF'na teklifte bulunmak,
- g. İhtiyaç duyulan Oryantiring haritalarının çizilmesi ve mevcut oryantiring haritalarının güncellenmesi için planlama yapmak, harita çizimi için uygun yeterlilikteki haritacıları görevlendirmek,
- ğ. Çizilen Oryantiring haritalarının elektronik ortamda federasyona teslim edilerek arşivlenmesini sağlamak,
1. Gerekliğinde yurtdışından haritacı getirtmek için TOF'na teklifte bulunmak.

(2) **Harita Kabul Komisyonunun görev ve yetkileri şunlardır;**



- a. Çizilen haritaların, EK-1'de belirtilen harita kabul kıstasları ve Uluslararası harita çizim kriterleri (ISSOM/ISOM) çerçevesinde kontrollerini ve kabulünü yapmak,
- b. Talep edildiğinde diğer kamu kurum ve kuruluşları ile spor kulüpleri veya kişiler tarafından çizilmiş/çizdirilmiş oryantiring haritalarının, Harita Kurulunun Harita Kabul Kıstasları ve Uluslararası harita çizim kriterlerine (ISOM/ISSOM) uygunluğunu kontrol ederek tescilini yapmak (Tescili komisyon tarafından yapılmamış haritaların üçüncü şahıslar tarafından izinsiz kullanılması/çoğaltılması halinde oluşabilecek anlaşmazlıklardan TOF sorumlu değildir).
- c. Harita kabulü için uygun yeterlilikte personel görevlendirmek,
- ç. Haritayı kabul eden komisyon üyeleri harita ile ilgili tüm sorumlulukları üstlenmiş olur.

**(3) Parkur Planlama ve Kontrolör Komisyonu görev ve yetkileri şunlardır;**

- a. TOF tarafından yapılacak uluslararası ve ulusal yarışmalarda, IOF standartlarında sayısal ortamda parkurları planlamak, her türlü arazide (Şehir, park, orman vb.) parkurlarda kullanılacak kontrol noktalarının yerlerini belirleyerek işaretlemesini yapmak üzere **parkur planlamacı** personel görevlendirmek,
- b. Parkur planlamacı faaliyetlerinin IOF ve TOF Genel Yarış Talimatı'na uygunluğunun kontrolü maksadıyla **parkur planlama kontrolörü** görevlendirmek,
- c. Yarışma başlamadan önce parkur planlamacı tarafından arazide işaretlenmiş yerlere doğru numaralı hedeflerin yerleştirilmesi, yarışma süresince hedeflerin emniyetinin sağlanması ve yarışma sonunda hedeflerin toplanması için **parkur kontrolörü/kontrolörleri** görevlendirmek (parkur kontrolörleri yarışma alanı içerisinde görev yaptıklarından aynı zamanda hakemlik vizesine sahip olmaları gerekmektedir. Bu nedenle, personelin hakemlik vizelerinin uygunluğunu Merkez Hakem Kurulu ile koordine edilerek görevlendirmeleri yapılır).
- ç. Talep edilmesi durumunda özel yarışmalar için parkur planlama, kontrolü ve hazırlığı için personel görevlendirmek.

**Toplantı Usul ve Esasları**

**Madde 13**

- (1) Olağan ve olağanüstü toplantı yapılabilir.
- (2) Toplantı gündemini ve çağrısını Harita Kurul Başkanı yapar. Çoğunlukla toplanır. Kararlar katılanların salt çoğunluğu ile alınır. Oyların eşitliği halinde başkanın kullandığı oy tarafı çoğunluk sayılır. Gerekliğinde kurula Federasyon Başkanı başkanlık eder.
- (3) Alınan kararlar; kurul defterine kaydedilerek imza altına alınır.

**Kararların Niteliği**

**Madde 14**

- (1) Harita Kurulu kararları tavsiye niteliğindedir. Federasyon Yönetim Kurulu tarafından onaylandıktan sonra kesinlik kazanır.
- (2) Eğitim ve Merkez Hakem Kurullarıyla koordine edilerek alınması gereken kararlarda, karşılıklı anlaşma sağlanamadığı durumlarda sportif direktörün hakemliğine başvurulur.

**Yasaklar ve Sorumluluklar**

**Madde 15**

- (1) Harita Kurulu; harita çizmekle görevlendirilen haritacılar tarafından çizilen haritaların federasyona eksiksiz ve tam olarak teslim edilmesinden, bu haritaların gizliliğini sağlamaktan, federasyonun bilgisi dışında çoğaltılması ve kullanılmasından, yarışma gününden önce herhangi bir nedenle deşifre olmasından sorumludur.
- (2) Harita Kurulunun; bu maddenin birinci fıkrasında belirtilen konularda görevlerini yapmaması halinde, ihmali görülenler için cezai işlem uygulanır ve görevi kötüye kullanmak/ ihmal etmektен disiplin kuruluna sevk edilir.
- (3) Harita üreten kişiler özel olarak çizdikleri haritalar için Federasyonun belirlemiş olduğu rayiç bedelin altında fiyat teklifinde bulunamazlar. Aykırı harekette bulunanlara Federasyon tarafından harita çizim görevi verilmez.



(4) Haritacı belgesi olan ve yüz kızartıcı, sahtecilik, sportmenliğe aykırı davranış vb. nedenlerle disipline sevk edilen ve 1 yıldan fazla ceza alan haritacıya TOF'nca çizim görevi verilmeyeceği gibi açılacak harita çizim/parkur planlama kurslarına/seminerlere katılamaz.

#### **Haritaları Kullanım Hakkı**

##### **Madde 16**

(1) TOF, kontrolünü ve tescilini yaptığı ulusal oryantiring haritalarının resmi ve özel dergilerde ve internet sitelerinde, herhangi bir ek bilgi vermeden yayımlama ve her türlü organizasyonunda kullanma hakkına sahiptir.

(2) TOF'nca tescili yapılarak arşivlenen tüm oryantiring haritaları; TOF'ndan izin alınmak kaydı ile tüm kamu kurum ve kuruluşları ile spor kulüpleri, şirketler veya kişilerce, TOF'nun belirleyeceği şartlar çerçevesinde kullanıma açıktır.

(3) Oryantiring amacıyla TOF'nca veya sponsor bulunarak TOF'nca çizdirilen ya da TOF resmi yarışmalarında kullanılan/kullanılacak tüm haritalar TOF'nun malıdır. TOF'ndan izinsiz çoğaltılamaz ve dağıtılamaz. Tüm basım yayım hakları TOF'na aittir.

#### **Ücretlendirme:**

##### **Madde 17**

(1) Yapılacak görevlendirmelerle ilgili ücretler her yıl Harita Kurulu tarafından belirlenir, Federasyon başkanı ve yönetim kurulunun onayı ile kesinlik kazanır.

(2) Harita Kurulu tarafından;

a. Harita çizimleri km<sup>2</sup> ve gün üzerinden,

b. Harita güncellemeleri gün üzerinden,

c. Parkur planlama ve kontrolör faaliyetleri gün üzerinden,

d. Arazi keşif ve harita kabul faaliyetleri gün üzerinden, personel ücretleri belirlenerek

Federasyon Yönetim Kurulu'nun onayına sunulur.

(3) Kurs ve seminerlere katılacak kursiyerlerden alınacak katılım ücretleri belirlenerek Federasyon Yönetim Kurulunun onayına sunulur.

(4) Harita Kurulu ve Komisyon üyeleri bu talimata göre belirlenen ücretlendirme esaslarına uygun olarak Federasyon için harita çizebilir/güncelleme yapabilirler.

(5) Harita çizim ve güncelleme ücretleri haritanın kabul edildiği andan itibaren en geç 15 gün içinde ödenir.

### **ÜÇÜNCÜ BÖLÜM**

#### **Son Hükümler**

#### **Talimatta Yer Almayan Hususlar:**

##### **Madde 18**

(1) Bu Talimatta yer almayan konularda; 3289 sayılı Gençlik ve Spor Hizmetleri Kanunu, Bağımsız Spor Federasyonlarının Çalışma Usul Ve Esasları Hakkında Yönetmelik, ana statü, IOF (International Orienteering Federation-Uluslararası Oryantiring Federasyonu) kuralları ve talimat hükümleri uygulanır.

#### **Yürürlük**


##### **Madde 19**

(1) Bu talimat, Spor Genel Müdürlüğü resmi internet sitesinde yayımlandığı tarihte yürürlüğe girer.

#### **Yürütme**

##### **Madde 20**

(1) Bu Talimat hükümlerini Türkiye Oryantiring Federasyonu Başkanı yürütür.



## EK-1 HARİTA KONTROL VE KABUL KISTASLARI

SIRA NO.	YAPILACAK KONTROLER	PUAN SİSTEMİ	VERİLEN PUAN
1.	<b>Harita Kenar Bilgilerinin Kontrolü</b>		
1.1	Haritayı çizenin/güncelleyen adı, soyadı, telefon numarası yazılmış mı?	1	
1.2	Haritanın çizimi/güncellenmesi için çalışma tarih aralığı gün, ay, yıl şeklinde ve çizim yardımcı kaynakları yazılmış mı?	1	
1.3	Haritanın ait olduğu coğrafi alanın adı il, ilçe, mahalle, yer adı şeklinde yazılmış mı?	1	
2.	<b>Haritanın dijital ortamda Uluslararası çizim kriterlerine (ISOM/ISSOM) uygunluğu kontrolü</b>		
2.1	Haritanın okunabilirliği ölçeğine göre uygun mu?	7	
2.2	Haritanın ölçeğine göre kullanılan objeler (kalınlık, boyut vb.) standartlara uygun mu?	10	
2.3	Renkler (matbaa baskısı düşünülerek) üst üste binmiş mi?	5	
2.4	Haritanın bilgisayar çizimine hassasiyet gösterilmiş mi?	10	
3.	<b>Haritanın arazide Uluslararası çizim kriterlerine (ISOM/ISSOM) uygunluğu kontrolü</b>		
3.1	Zemin ve bitki örtüsü yönünden koşulabilirlik ve renk kodları doğru verilmiş mi? (Haritacı bu tip yerleri haritanın genelinde aynı göstermiş mi? Aynı göstermişse haritacı yorum farkını dikkate almalısınız)	10	
3.2	Yeryüzü şekillerinin (Yükseklikler, Çukurlar ve düzlükler) eşyükselti eğrileri ile gösterimi ve yorumlaması uygun mu? Arazi ile harita kolay örtüşüyor mu?	15	
3.3	Haritada kullanılan objeler arazideki gerçek nesnelere uyuyor mu? (taşların boyutları, taş yarılar, ağaçlar, renklendirme, yollar, çukurlar vb.)	10	
3.4	Haritada belirtilen objelerle arazide bulunan nesnelere birbirine göre durumları aynı mı? (yön ve yakınlık/uzaklık olarak)	10	
3.5	Haritanın kuzeyi manyetik kuzeyi gösteriyor mu? Düz bir ortamda iki nesne arasında pusula ile gidebiliyor musun?	10	
3.6	Seçme, basitleştirme ve abartılı gösterimlerde haritacının yorumu uygun mu?	10	
<b>TOPLAM</b>		100	

**NOT 1 :** %10 kabul edilebilir hata payı ile 90 puanın altında puan alan haritalar kabul edilmeyecek olup, görülen eksikliklerin haritacı tarafından düzeltilmesi istenecektir. Düzeltme ile ilgili haritacıya ekstra ücret ödenmeyecektir. Haritacı görülen eksiklikleri tamamlamazsa bir daha kendisine çizim görevi verilmeyeceği gibi harita kabul edilmeyeceğinden ücreti de ödenmeyecektir.

**NOT 2 :** Haritayı kabul eden komisyon üyeleri harita ile ilgili tüm sorumlulukları üstlenmiş olur.

**Açıklama** : ..... tarafından ..... 'da çizilen ..... haritasının kabulü.

**Tarih** : .....  
**Kontrol Eden**

